
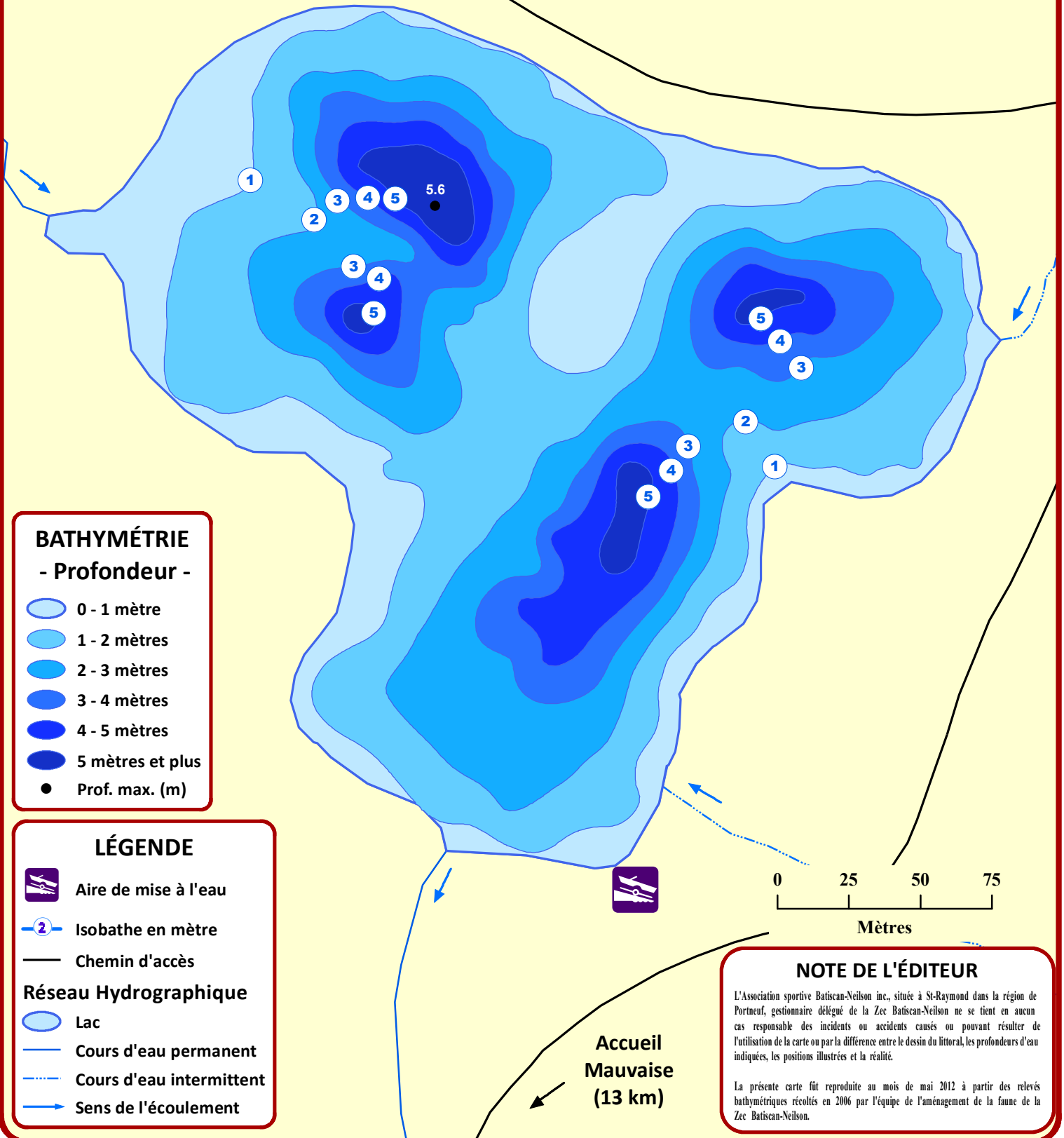


LAC ARTAGNAN



Lac Romuald
(500 m)

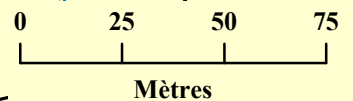


BATHYMÉTRIE - Profondeur -

- 0 - 1 mètre
- 1 - 2 mètres
- 2 - 3 mètres
- 3 - 4 mètres
- 4 - 5 mètres
- 5 mètres et plus
- Prof. max. (m)

LÉGENDE

- Aire de mise à l'eau
- Isobathe en mètre
- Chemin d'accès
- Réseau Hydrographique**
- Lac
- Cours d'eau permanent
- Cours d'eau intermittent
- Sens de l'écoulement



NOTE DE L'ÉDITEUR

L'Association sportive Batscan-Neilson inc., située à St-Raymond dans la région de Portneuf, gestionnaire délégué de la Zec Batscan-Neilson ne se tient en aucun cas responsable des incidents ou accidents causés ou pouvant résulter de l'utilisation de la carte ou par la différence entre le dessin du littoral, les profondeurs d'eau indiquées, les positions illustrées et la réalité.

La présente carte fut reproduite au mois de mai 2012 à partir des relevés bathymétriques récoltés en 2006 par l'équipe de l'aménagement de la faune de la Zec Batscan-Neilson.

Accueil
Mauvaise
(13 km)